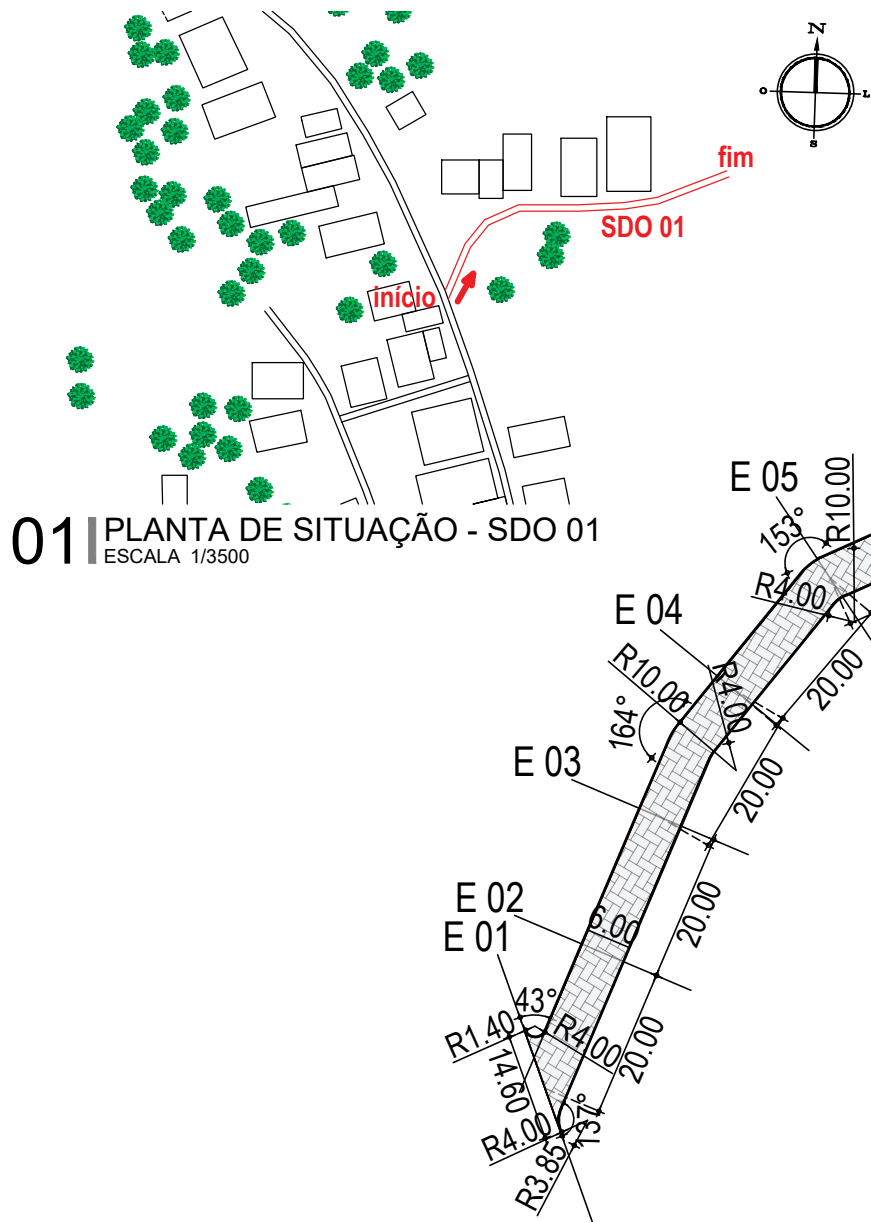
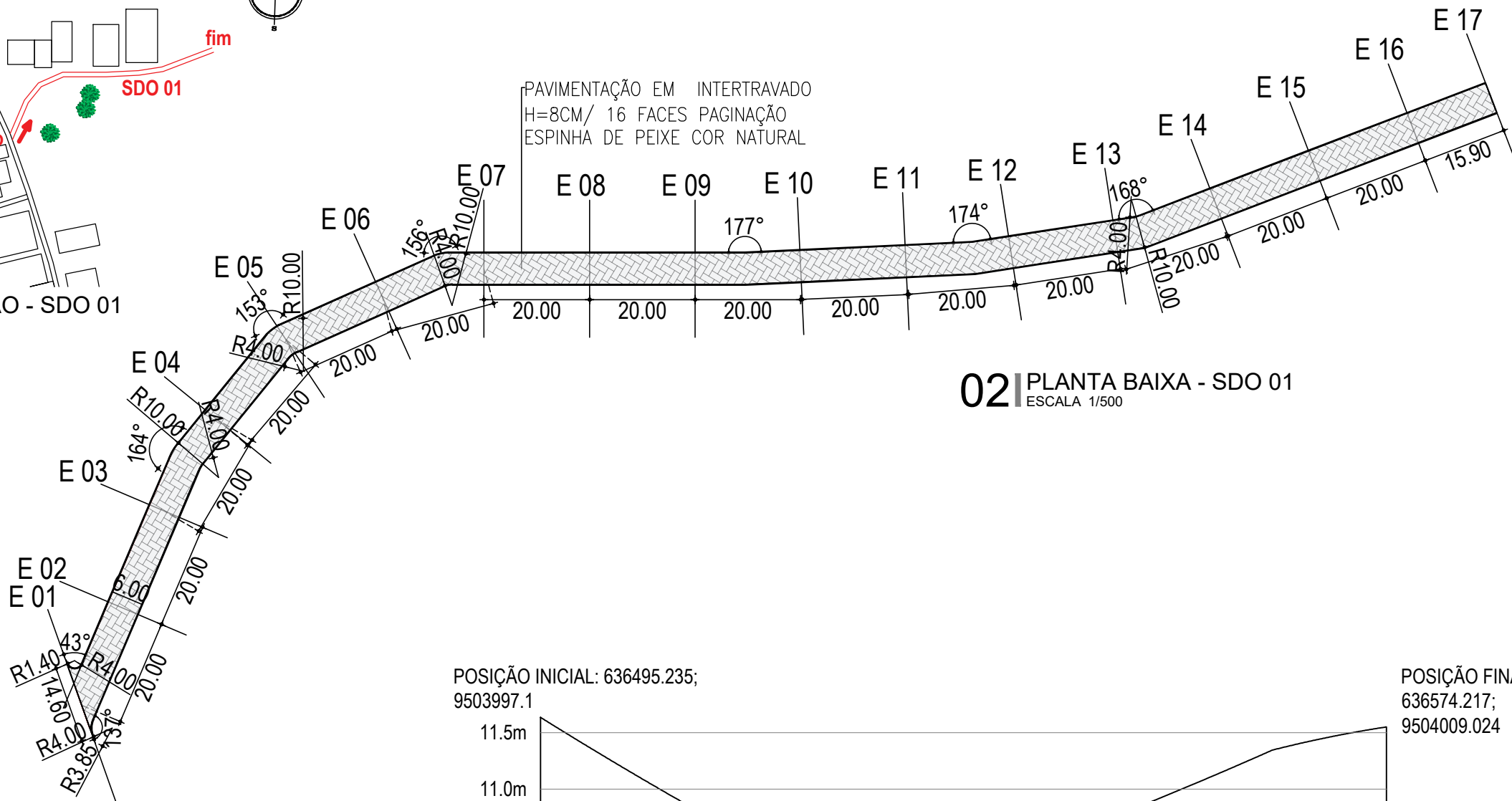


01 PLANTA DE SITUAÇÃO - SDO 01
ESCALA 1/3500

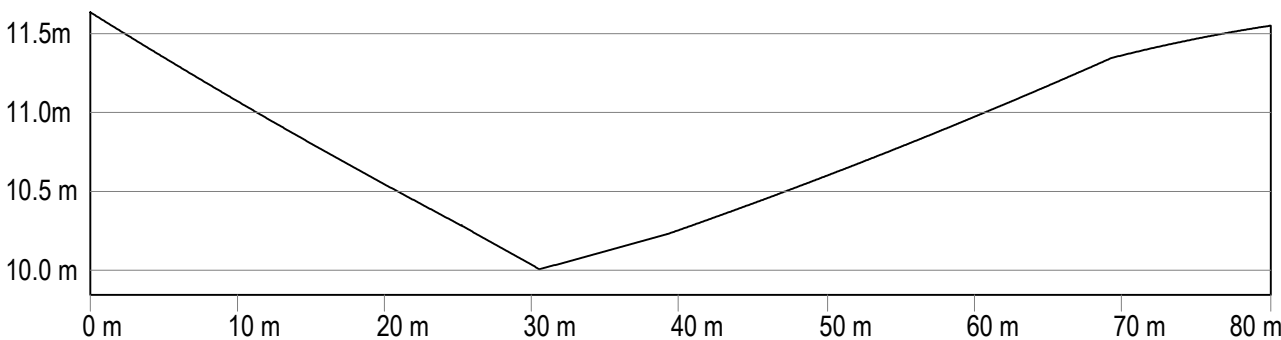


PAVIMENTAÇÃO EM INTERTRAVADO
H=8CM/ 16 FACES PAGINAÇÃO
ESPINHA DE PEIXE COR NATURAL

02 PLANTA BAIXA - SDO 01
ESCALA 1/500



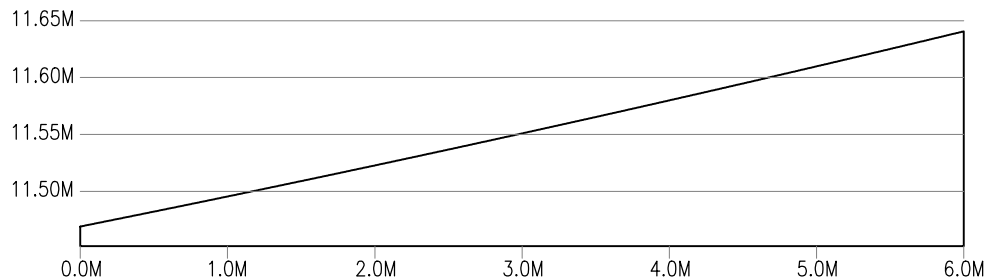
POSIÇÃO INICIAL: 636495.235;
9503997.1



POSIÇÃO FINAL: 636574.217;
9504009.024

03 PERFIL LONGITUDINAL- SDO 01
ESCALA 1/250

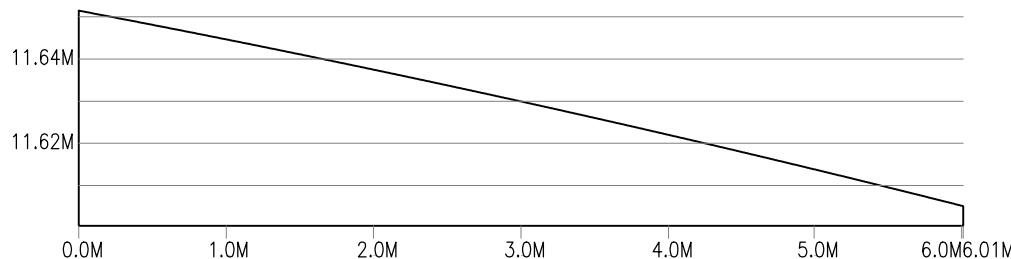
POSIÇÃO INICIAL:
636574.790, 9504006.0



05 PERFIL TRANSVERSAL FINAL - SDO 01
ESCALA 1/25

POSIÇÃO FINAL:
636573.501,
9504011.954

POSIÇÃO INICIAL:
636495.715; 9503994.2



04 PERFIL TRANSVERSAL INICIAL - SDO 01
ESCALA 1/25

LEGENDA

- RUA PAVIMENTADA EXISTENTE
- RUA A RECEBER INTERTRAVADO

RUA	ÁREAS (M²)
RUA SDO 01	1.895,10
RUA SDO 02	641,07
RUA SDO 03	481,97
RUA SDO 04	300,94
RUA SDO 05	8.545,14
RUA SDO 06	2.918,87
RUA SDO 07	2.987,57
TOTAL DE RUAS	17.770,66

OBSERVAÇÕES:

OBS 01: CONFERIR TODAS AS MEDIDAS, ANTERIOR A EXECUÇÃO, PARA QUE SEJA REALIZADA AS COMPATIBILIZAÇÕES E AJUSTES FINAIS NO PROJETO.

OBS 02: QUALQUER ALTERAÇÃO NO PROJETO DEVERÁ SER CONSULTADO AO ENGENHEIRO RESPONSÁVEL PELO PROJETO PARA QUE SE PROPOHA UMA SOLUÇÃO EM CONJUNTO DURANTE A EXECUÇÃO. ESSA SOLUÇÃO SERÁ DOCUMENTADA COM ASSINATURA DO CONSTRUTOR, DO ENGENHEIRO RESPONSÁVEL E DA SECRETÁRIA RESPONSÁVEL PELA OBRA NA PREFEITURA

SISTEMA DE COORDENADAS - SIRGAS (SIRGAS 2000)
MERIDIANO CENTRAL - 30° W GR.
PROJEÇÃO UNIVERSAL DE MERCATOR (UTM) - ZONA 24M

LEGENDA - EM PLANTA

- MEIO-FIO EXISTENTE
- TRECHO SEM PAVIMENTO
- PAVIMENTAÇÃO ASFÁLTICA
- MEIO-FIO PROJETADO
- CERCA
- PROJEÇÃO COBERTA/EDIFICAÇÃO
- TRECHO PROJETADO
- CURVA DE NÍVEL
- POSTE
- MURO
- ALINHAMENTO (ESTACAS)
- SENTIDO DA ÁGUA
- VEGETAÇÃO

LEGENDA - EM PERFIL

- TERRENO NATURAL - PERFIL LONGITUDINAL
- TERRENO PROJETADO - PERFIL LONGITUDINAL

ÁREAS IRREGULARES	
SEQUÊNCIA	ÁREA(m²)
01	

SINALIZAÇÃO HORIZONTAL

- LINHA DUPLA CONTÍNUA
- LINHA DE RETENÇÃO (MARCA TRANSV.)
- SINAL DE PARE

ASSINATURAS E APROVAÇÃO

PROJETISTA: MARCELO AUGUSTO DE OLIVEIRA MAIA
ENGENHEIRO CIVIL

APROVAÇÃO:

PREFEITURA MUNICIPAL DE ARACATI

PREFEITURA MUNICIPAL DE ARACATI

PAVIMENTAÇÃO EM INTERTRAVADO NA LOCALIDADE DO CUMBE

PAVIMENTAÇÃO EM INTERTRAVADO NA LOCALIDADE DO CUMBE

IDENTIFICAÇÃO DOS DESENHOS:
01 PLANTA DE SITUAÇÃO SDO 01
02 PLANTA BAIXA - SDO 01
03 PERFIL LONGITUDINAL - SDO 01
04 PERFIL TRANSVERSAL INICIAL - SDO 01
05 PERFIL TRANSVERSAL FINAL - SDO 01

LOCAL: CUMBE - ARACATICE DATA: JANEIRO/2023 PRONCHIA: 03/09
DESENHADO: THIAGO PEREIRA GOMES ESCALA: INDICADA